

Сведения о характеристиках объекта недвижимости

На основании запроса от 12.11.2025, поступившего на рассмотрение 12.11.2025, сообщаем, что согласно записям Единого государственного реестра недвижимости:

Раздел 1 Лист 1

Земельный участок			
вид объекта недвижимости			

Лист № 1 раздела 1	Всего листов раздела 1: 3	Всего разделов: 4	Всего листов выписки: 6
--------------------	---------------------------	-------------------	-------------------------

12.11.2025г. № КУВИ-001/2025-207118958	
Кадастровый номер:	71:14:010101:1262
Номер кадастрового квартала:	71:14:010101
Дата присвоения кадастрового номера:	27.07.2023

Ранее присвоенный государственный учетный номер:	данные отсутствуют
Местоположение:	Тульская область, муниципальное образование город Тула, д. Ильино, севернее земельного участка с кадастровым номером 71:14:010101:1211
Площадь:	653 +/- 9
Кадастровая стоимость, руб.:	261435.08
Кадастровые номера расположенных в пределах земельного участка объектов недвижимости:	данные отсутствуют
Кадастровые номера объектов недвижимости, из которых образован объект недвижимости:	данные отсутствуют
Кадастровые номера образованных объектов недвижимости:	данные отсутствуют
Категория земель:	Земли населенных пунктов
Виды разрешенного использования:	Для ведения личного подсобного хозяйства
Сведения о кадастровом инженере:	Лукинов Юрий Александрович, СНИЛС 051-596-283 70, дата завершения кадастровых работ: 26.07.2023
Сведения о лесах, водных объектах и об иных природных объектах, расположенных в пределах земельного участка:	данные отсутствуют
Сведения о том, что земельный участок полностью расположен в границах зоны с особыми условиями использования территории, территории объекта культурного наследия, публичного сервитута:	данные отсутствуют
Сведения о том, что земельный участок расположен в границах особой экономической зоны, территории опережающего развития, зоны территориального развития в Российской Федерации, игровой зоны:	данные отсутствуют

полное наименование должности	 ДОКУМЕНТ ПОДПИСАН ЭЛЕКТРОННОЙ ПОДПИСЬЮ Сертификат: 0091AAF5A599507BC7E6D39D2DFA052F9A Владелец: ФЕДЕРАЛЬНАЯ СЛУЖБА ГОСУДАРСТВЕННОЙ РЕГИСТРАЦИИ, КАДАСТРА И КАРТОГРАФИИ Действителен: с 16.09.2025 по 10.12.2026	инициалы, фамилия

Земельный участок			
вид объекта недвижимости			
Лист № 2 раздела 1	Всего листов раздела 1: 3	Всего разделов: 4	Всего листов выписки: 6
12.11.2025г. № КУВИ-001/2025-207118958			
Кадастровый номер:		71:14:010101:1262	
Сведения о том, что земельный участок расположен в границах особо охраняемой природной территории, Байкальской природной территории и ее экологических зон, лесопарковом зеленом поясе, охотничьего угодья, лесничества:		данные отсутствуют	
Сведения о расположении земельного участка и (или) расположенного на нем объекта недвижимости в границах территории, в отношении которой принято решение о резервировании земель для государственных или муниципальных нужд:		данные отсутствуют	
Сведения о результатах проведения государственного земельного надзора:		данные отсутствуют	
Сведения о расположении земельного участка в границах территории, в отношении которой утвержден проект межевания территории:		данные отсутствуют	
Условный номер земельного участка:		данные отсутствуют	
Сведения о принятии акта и (или) заключении договора, предусматривающих предоставление в соответствии с земельным законодательством исполнительным органом государственным органом власти или органом местного самоуправления, находящегося в государственной или муниципальной собственности земельного участка для строительства наемного дома социального использования или наемного дома коммерческого использования:		данные отсутствуют	
Сведения о том, что земельный участок или земельные участки образованы на основании решения об изъятии земельного участка и (или) расположенного на нем объекта недвижимости для государственных или муниципальных нужд:		данные отсутствуют	
Сведения о том, что земельный участок образован из земель или земельного участка, государственная собственность на которые не разграничена:		данные отсутствуют	
Сведения о наличии земельного спора о местоположении границ земельных участков:		данные отсутствуют	
Статус записи об объекте недвижимости:		Сведения об объекте недвижимости имеют статус "актуальные"	
Особые отметки:		Земельный участок подлежит снятию с государственного кадастрового учета по истечении пяти лет со дня его государственного кадастрового учета, если на него не будут зарегистрированы права.	



ДОКУМЕНТ ПОДПИСАН
ЭЛЕКТРОННОЙ ПОДПИСЬЮ


Сертификат: 0091AAF5A599507BC7E6D39D2DFA052F9A

Владелец: ФЕДЕРАЛЬНАЯ СЛУЖБА ГОСУДАРСТВЕННОЙ
РЕГИСТРАЦИИ, КАДАСТРА И КАРТОГРАФИИ
Действителен: с 16.09.2025 по 10.12.2026

полное наименование должности

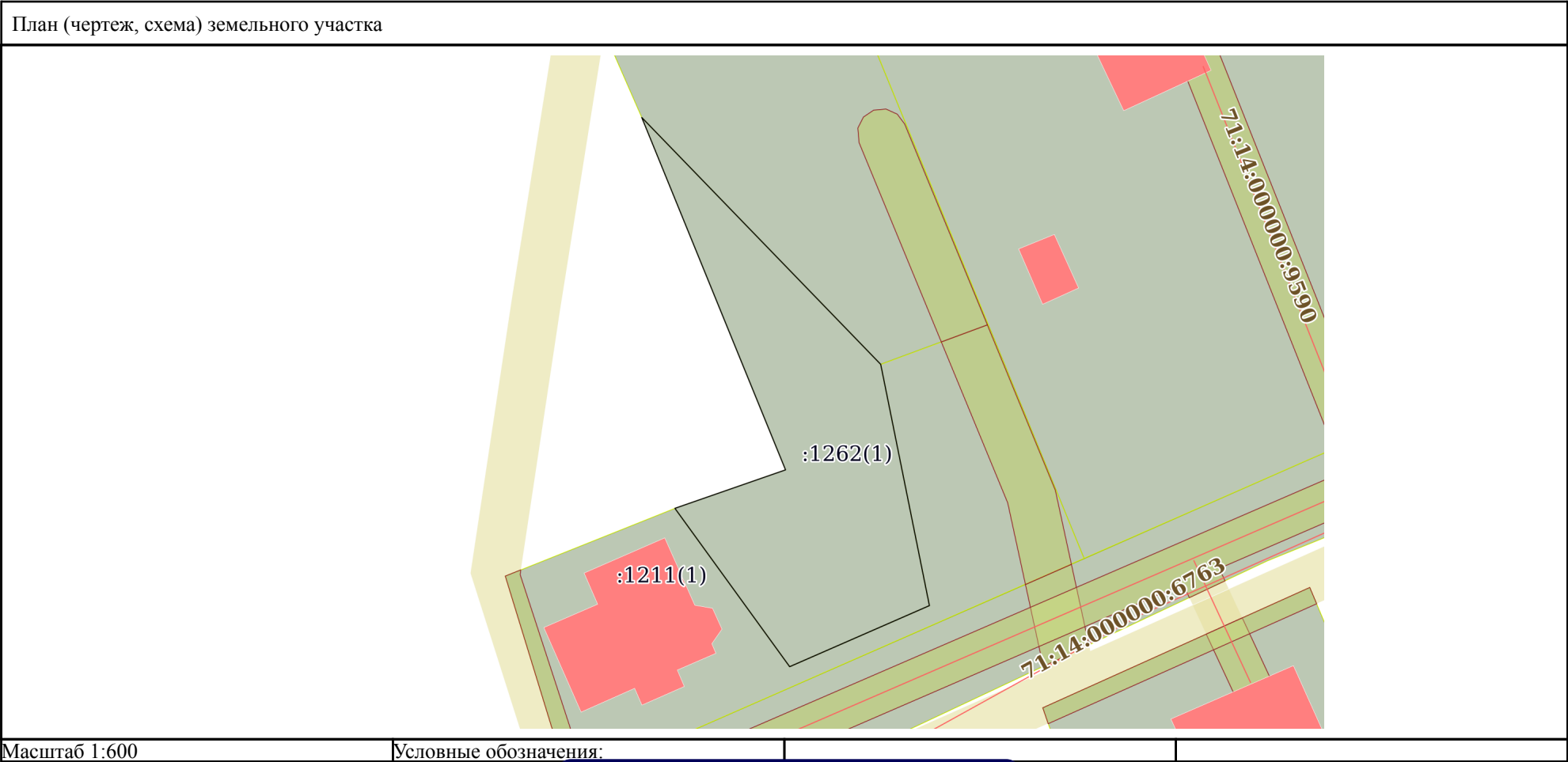
инициалы, фамилия

Земельный участок			
вид объекта недвижимости			
Лист № 3 раздела 1	Всего листов раздела 1: 3	Всего разделов: 4	Всего листов выписки: 6
12.11.2025г. № КУВИ-001/2025-207118958			
Кадастровый номер:		71:14:010101:1262	
		Сведения, необходимые для заполнения разделов: 2 - Сведения о зарегистрированных правах; 4 - Сведения о частях земельного участка, отсутствуют.	
Получатель выписки:		Комитет имущественных и земельных отношений администрации города Тулы	

полное наименование должности	 ДОКУМЕНТ ПОДПИСАН ЭЛЕКТРОННОЙ ПОДПИСЬЮ Сертификат: 0091AAF5A599507BC7E6D39D2DFA052F9A Владелец: ФЕДЕРАЛЬНАЯ СЛУЖБА ГОСУДАРСТВЕННОЙ РЕГИСТРАЦИИ, КАДАСТРА И КАРТОГРАФИИ Действителен: с 16.09.2025 по 10.12.2026	инициалы, фамилия

Выписка из Единого государственного реестра недвижимости об объекте недвижимости
Описание местоположения земельного участка

Земельный участок			
вид объекта недвижимости			
Лист № 1 раздела 3	Всего листов раздела 3: 1	Всего разделов: 4	Всего листов выписки: 6
12.11.2025г. № КУВИ-001/2025-207118958			
Кадастровый номер:		71:14:010101:1262	



полное наименование должности	 ДОКУМЕНТ ПОДПИСАН ЭЛЕКТРОННОЙ ПОДПИСЬЮ	
	Сертификат: 0091AAF5A599507BC7E6D39D2DFA052F9A	
	Владелец: ФЕДЕРАЛЬНАЯ СЛУЖБА ГОСУДАРСТВЕННОЙ РЕГИСТРАЦИИ, КАДАСТРА И КАРТОГРАФИИ Действителен: с 16.09.2025 по 10.12.2026	
		инициалы, фамилия

Выписка из Единого государственного реестра недвижимости об объекте недвижимости
Описание местоположения земельного участка

Земельный участок			
вид объекта недвижимости			
Лист № 1 раздела 3.1	Всего листов раздела 3.1: 1	Всего разделов: 4	Всего листов выписки: 6
12.11.2025г. № КУВИ-001/2025-207118958			
Кадастровый номер:		71:14:010101:1262	


Описание местоположения границ земельного участка							
№ п/п	Номер точки		Дирекционный угол	Горизонтальное проложение, м	Описание закрепления на местности	Кадастровые номера смежных участков	Сведения об адресах правообладателей смежных земельных участков
	начальная	конечная					
1	2	3	4	5	6	7	8
1	1.1.1	1.1.2	135°57.1`	34.92	данные отсутствуют	71:14:010101:1210(1)	300904, обл. Тульская, г. Тула, п. Рудаково, ул. Победы, д. 15а
2	1.1.2	1.1.3	168°35.5`	25.02	данные отсутствуют	71:14:010101:1211(1)	300904, обл. Тульская, г. Тула, п. Рудаково, ул. Победы, д. 15а
3	1.1.3	1.1.4	246°22.7`	15.5	данные отсутствуют	71:14:010101:1211(1)	300904, обл. Тульская, г. Тула, п. Рудаково, ул. Победы, д. 15а
4	1.1.4	1.1.5	324°5.2`	19.88	данные отсутствуют	71:14:010101:1211(1)	300904, обл. Тульская, г. Тула, п. Рудаково, ул. Победы, д. 15а
5	1.1.5	1.1.6	70°49.1`	11.9	данные отсутствуют	данные отсутствуют	данные отсутствуют
6	1.1.6	1.1.1	337°49.0`	38.69	данные отсутствуют	данные отсутствуют	данные отсутствуют

полное наименование должности	<div><div>ДОКУМЕНТ ПОДПИСАН ЭЛЕКТРОННОЙ ПОДПИСЬЮ</div><div>Сертификат: 0091AAF5A599507BC7E6D39D2DFA052F9A</div><div>Владелец: ФЕДЕРАЛЬНАЯ СЛУЖБА ГОСУДАРСТВЕННОЙ РЕГИСТРАЦИИ, КАДАСТРА И КАРТОГРАФИИ</div><div>Действителен: с 16.09.2025 по 10.12.2026</div></div>	инициалы, фамилия

Выписка из Единого государственного реестра недвижимости об объекте недвижимости
Описание местоположения земельного участка

Земельный участок			
вид объекта недвижимости			
Лист № 1 раздела 3.2	Всего листов раздела 3.2: 1	Всего разделов: 4	Всего листов выписки: 6
12.11.2025г. № КУВИ-001/2025-207118958			
Кадастровый номер:		71:14:010101:1262	

Сведения о характерных точках границы земельного участка				
Система координат МСК 71.1				
Номер точки	Координаты, м		Описание закрепления на местности	Средняя квадратичная погрешность определения координат характерных точек границ земельного участка, м
	X	Y		
1	2	3	4	5
1	762171.51	245590.41	Закрепление отсутствует	0.1
2	762146.41	245614.69	Закрепление отсутствует	0.1
3	762121.88	245619.64	Закрепление отсутствует	0.1
4	762115.67	245605.44	Закрепление отсутствует	0.1
5	762131.77	245593.78	Закрепление отсутствует	0.1
6	762135.68	245605.02	Закрепление отсутствует	0.1
1	762171.51	245590.41	Закрепление отсутствует	0.1

полное наименование должности	<div><p>ДОКУМЕНТ ПОДПИСАН ЭЛЕКТРОННОЙ ПОДПИСЬЮ</p><p>Сертификат: 0091AAF5A599507BC7E6D39D2DFA052F9A</p><p>Владелец: ФЕДЕРАЛЬНАЯ СЛУЖБА ГОСУДАРСТВЕННОЙ РЕГИСТРАЦИИ, КАДАСТРА И КАРТОГРАФИИ</p><p>Действителен: с 16.09.2025 по 10.12.2026</p></div>	инициалы, фамилия